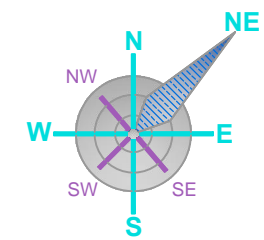


ПЛАН ДЕТАЉНЕ РЕГУЛАЦИЈЕ ИЗМЕЂУ УЛИЦА БОРЕ СТАНКОВИЋА, ЂУРЕ ЈАКШИЋА И ВЛАСИНСКА У ВРАЊУ

ВОДОПРИВРЕДНА ИНФРАСТРУКТУРА



ЛЕГЕНДА:



ПЛАНИРАНИ ВОДОВОД I ВИСИНСКЕ ЗОНЕ



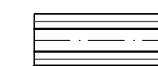
ПЛАНИРАНА ФЕКАЛНА КАНАЛИЗАЦИЈА




ПЛАНИРАНА АТМОСФЕРСКА КАНАЛИЗАЦИЈА



ПРЕДЛОГ ЛОКАЦИЈЕ ЗА СМЕШТАЈ КОНТЕЈНЕРА ЗА
ОДЛАГАЊЕ КОМУНАЛНОГ ОТПАДА



САОБРАЋАЈНИЦА



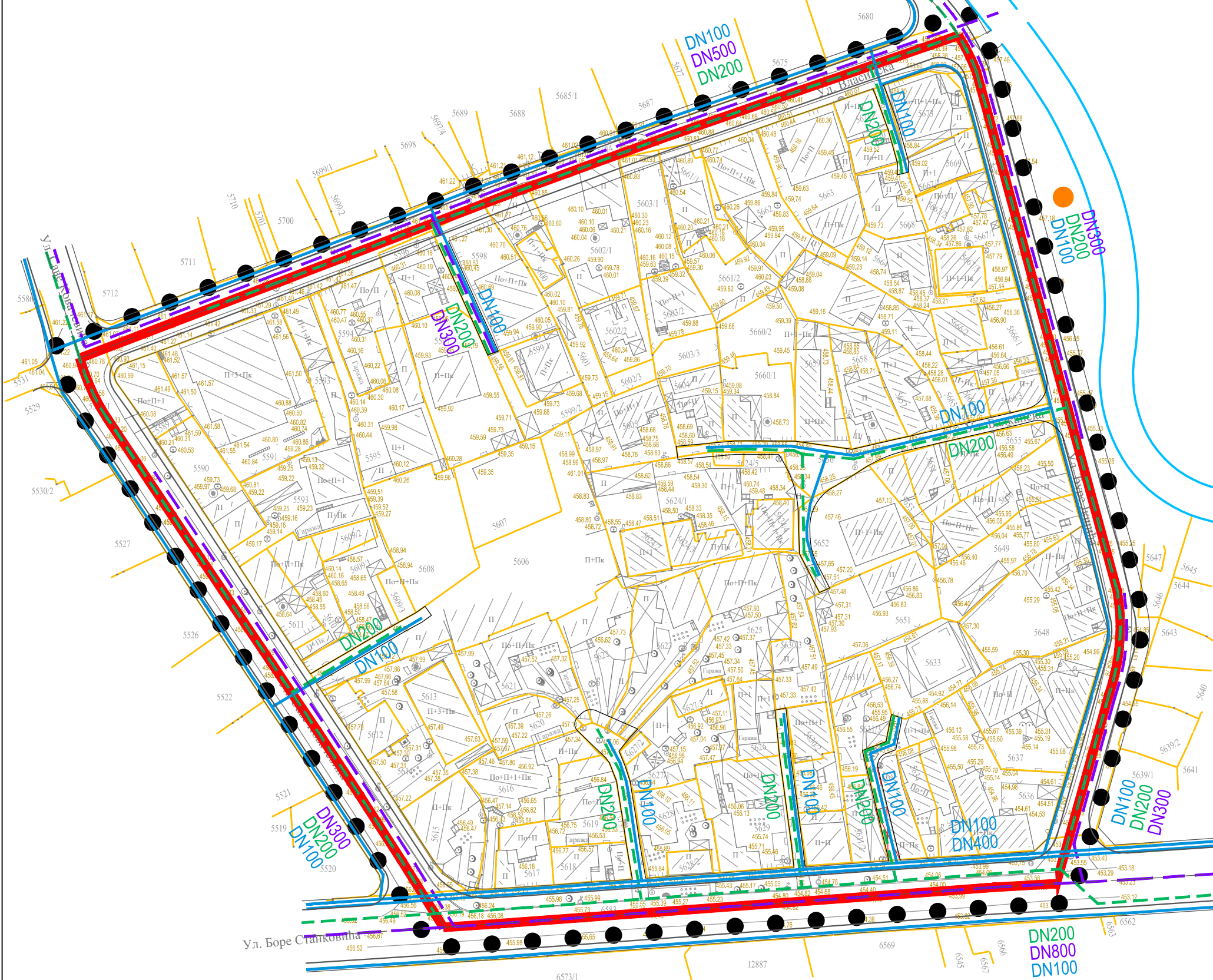
БРОЈ КАТАСТАРСКЕ ПАРЦЕЛЕ






КАТАСТАРСКО-ТОПОГРАФСКИ ПЛАН



ГРАНИЦА ОБУХВАТА ПЛАНА ДЕТАЉНЕ РЕГУЛАЦИЈЕ
ИЗМЕЂУ УЛИЦА БОРЕ СТАНКОВИЋА, ЂУРЕ ЈАКШИЋА И
ВЛАСИНСКА У ВРАЊУ



72-ПДР-2017	 Ј.П. ЗАВОД ЗА УРБАНИЗАМ Улица Иве Лоле Рибара бр. 1, тел/факс: (017) 422-742		
СТРУЧНИ ОБРАЂИВАЧ	ОДГОВОРНИ УРБАНИСТА		ВД ДИРЕКТОРА
	Биљана Стојановић, диа		Татјана Цветковић
ИНВЕСТИТОР	 ГРАД ВРАЊЕ		
НАЗИВ ПЛАНА	ПЛАН ДЕТАЉНЕ РЕГУЛАЦИЈЕ ИЗМЕЂУ УЛИЦА БОРЕ СТАНКОВИЋА, ЂУРЕ ЈАКШИЋА И ВЛАСИНСКА У ВРАЊУ		
	ВОДОПРИВРЕДНА ИНФРАСТРУКТУРА		
ГРАФИЧКИ ПРИЛОГ	Размера 1:1000		Карта број 6
	ВРАЊЕ, 2018.		